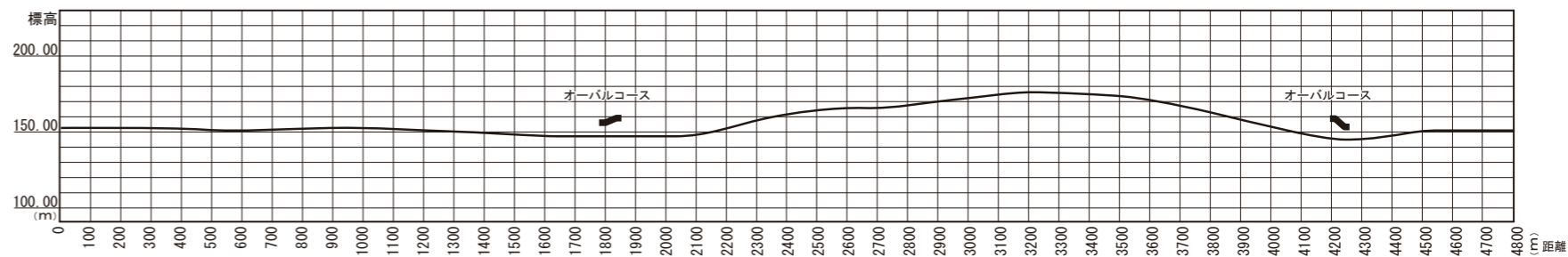


# Road Course

## ロードコース

ロードコース縦断図



First Under Bridge  
ファーストアンダーブリッジ

Fifth Corner  
第5コーナー 30R

Second Corner  
第2コーナー 45R

First Corner  
第1コーナー 45R

Paddock Cafe  
パドックカフェ

Control Tower  
コントロールタワー

Main Straight  
メインストレート

Start&Finish  
スタート&フィニッシュ

Paddock  
パドック

Pit  
ピット

HeliPort  
ヘリポート

Medical Center  
メディカルセンター

Scrutineering Center  
車検ハウス

Leader Tower  
リーダータワー

West Short cut  
西ショートカット


Third Corner  
第3コーナー 30R

Victory Corner  
ビクトリーコーナー 30R

●施設ロゴ



●コミュニケーションマーク



130 Radius  
130R

S Curve  
S字カーブ 60R

S Curve  
S字カーブ 70R

V Corner  
V字コーナー 30R

Hairpin Curve  
ヘアピンカーブ 30R

East Pit  
東ピット

East Control Tower  
東コントロールタワー

East Leader Tower  
東リーダータワー

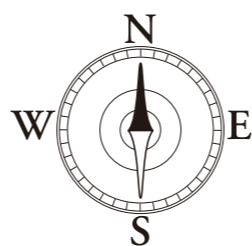
Down Hill Straight  
ダウンヒルストレート

Fourth Corner  
第4コーナー 70R

East Short cut  
東ショートカット

Second Under Bridge  
セカンドアンダーブリッジ

90 Degrees Corner  
90° コーナー 25R



	ロードコース	
全長距離	フルコース	4,801.379m
	西コース	1,490.361m
	東コース	3,422.115m
最大直線長	762m	
幅員	12~15m	
周回方向	時計回り	
コーナー数	右8、左6	
縦断勾配	4.916%~4.650%	
横断勾配	2%~6%	
最大高低差	30.4m	
標高	180m	